

令和8年度


町単

針木沢工区 舗装本復旧工事

実施設計図

北佐久郡御代田町

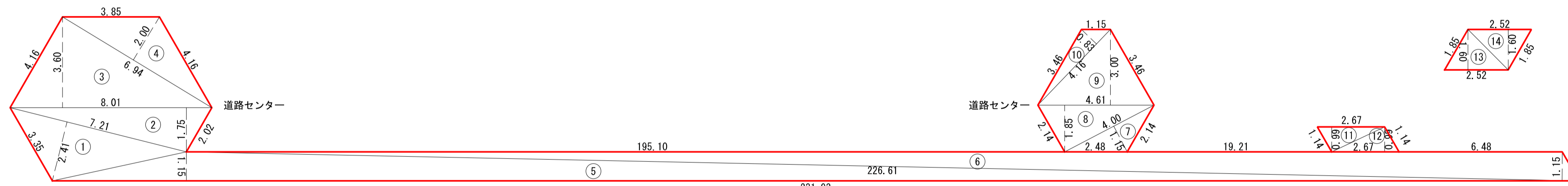




# 舗装復旧平面図(1) S = 1:500

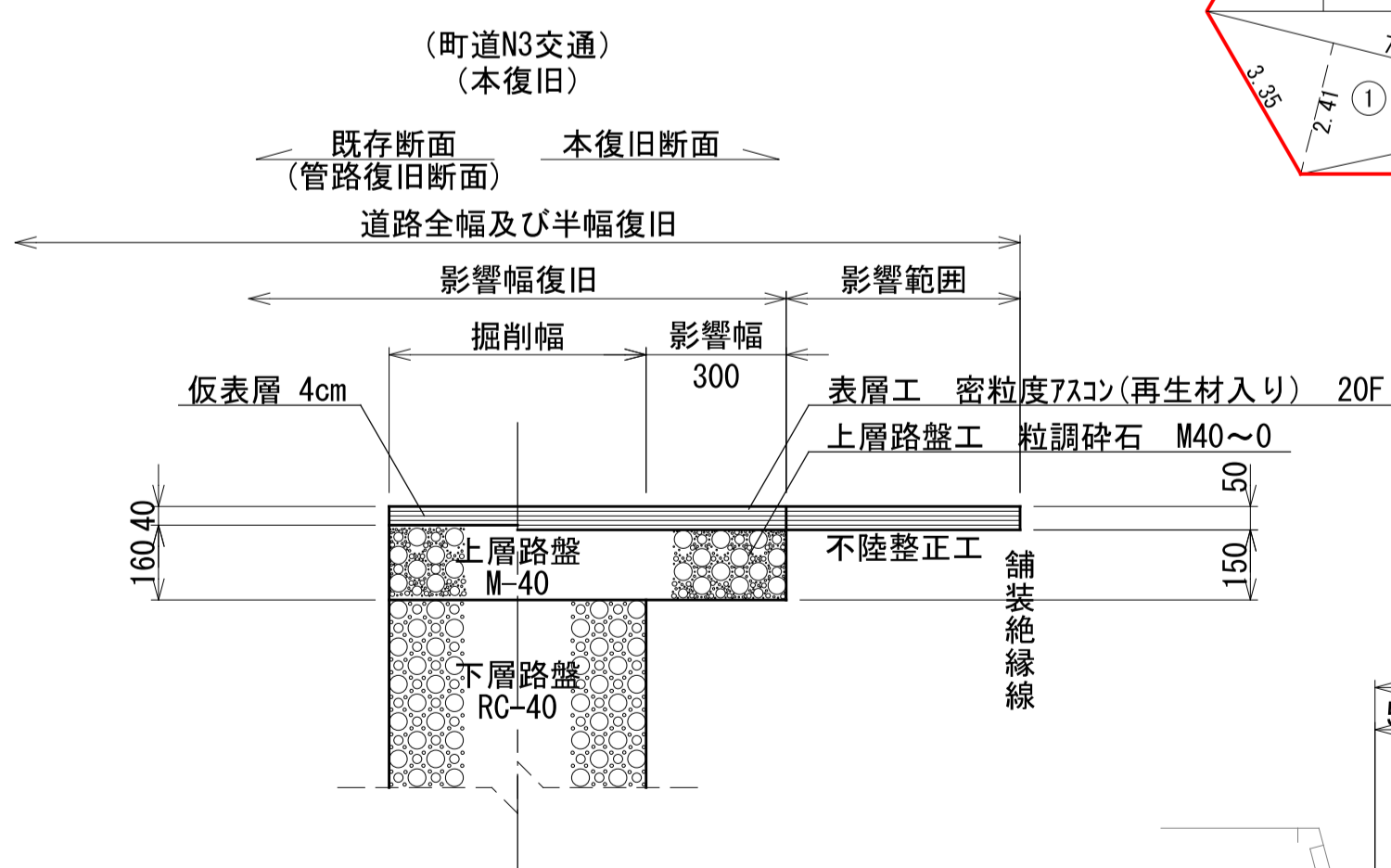


# 舗装展開図(1) S = FREE

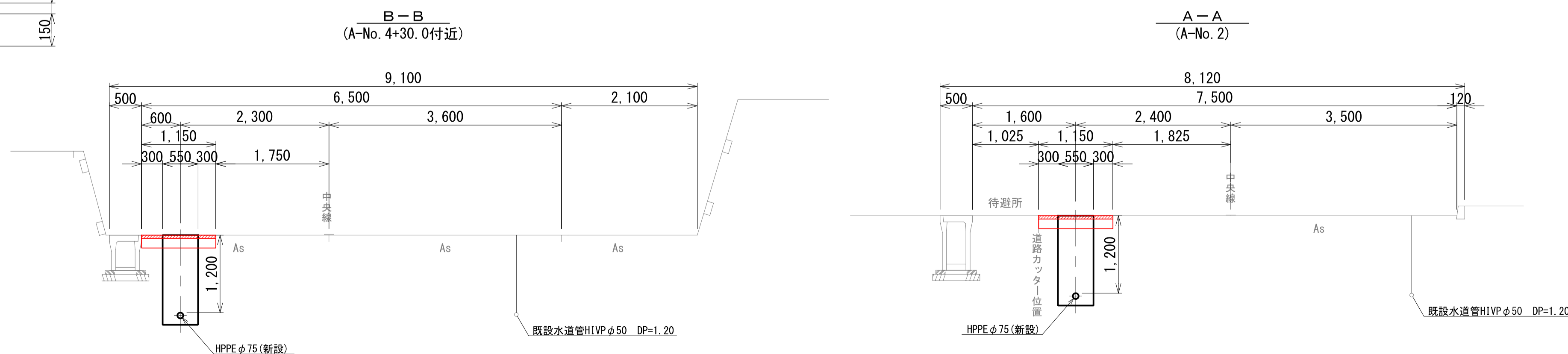


No.	底辺(m)	高さ(m)	倍面積	
1	7.21	2.41	17.38	
2	8.01	1.75	14.02	
3	8.01	3.60	28.84	
4	6.94	2.00	13.88	
5	231.93	1.15	266.72	
6	226.61	1.15	260.60	
7	4.00	1.15	4.60	
8	4.61	1.85	8.53	
9	4.61	3.00	13.83	
10	4.16	0.83	3.45	
11	2.67	0.99	2.64	
12	2.67	0.99	2.64	
13	2.52	1.60	4.03	
14	2.52	1.60	4.03	
面積(m <sup>2</sup> )			645.19	
面積(m <sup>2</sup> )			322.60	
3.35+4.16+4.16+2.02+195.10+2.14+3.46+3.46+2.14+19.21+1.14+2.67+1.14+6.48+1.33+1.85+2.52+1.85=			258.18	
舗装切延長(m)			258.18	
外側線+道路中心線			231.93+3.85+1.15+2.52+(4.61+8.01)/2=	245.76
区間延長(実線白)(m)			245.76	
271.52+3.36+2.56+6.21+3.45+1.15=			288.25	
上層路盤工(m <sup>2</sup> )			288.25	
※1工区復旧 128.29(φ75)+3.58(給水管)+				
2工区復旧 4.62(φ75)+1.65(φ50)=				
仮表層分(取り壊し)(m <sup>2</sup> )			138.14	
※1工区および2工区の数値を引用				

# 舗装復旧標準断面図(1) S = FREE

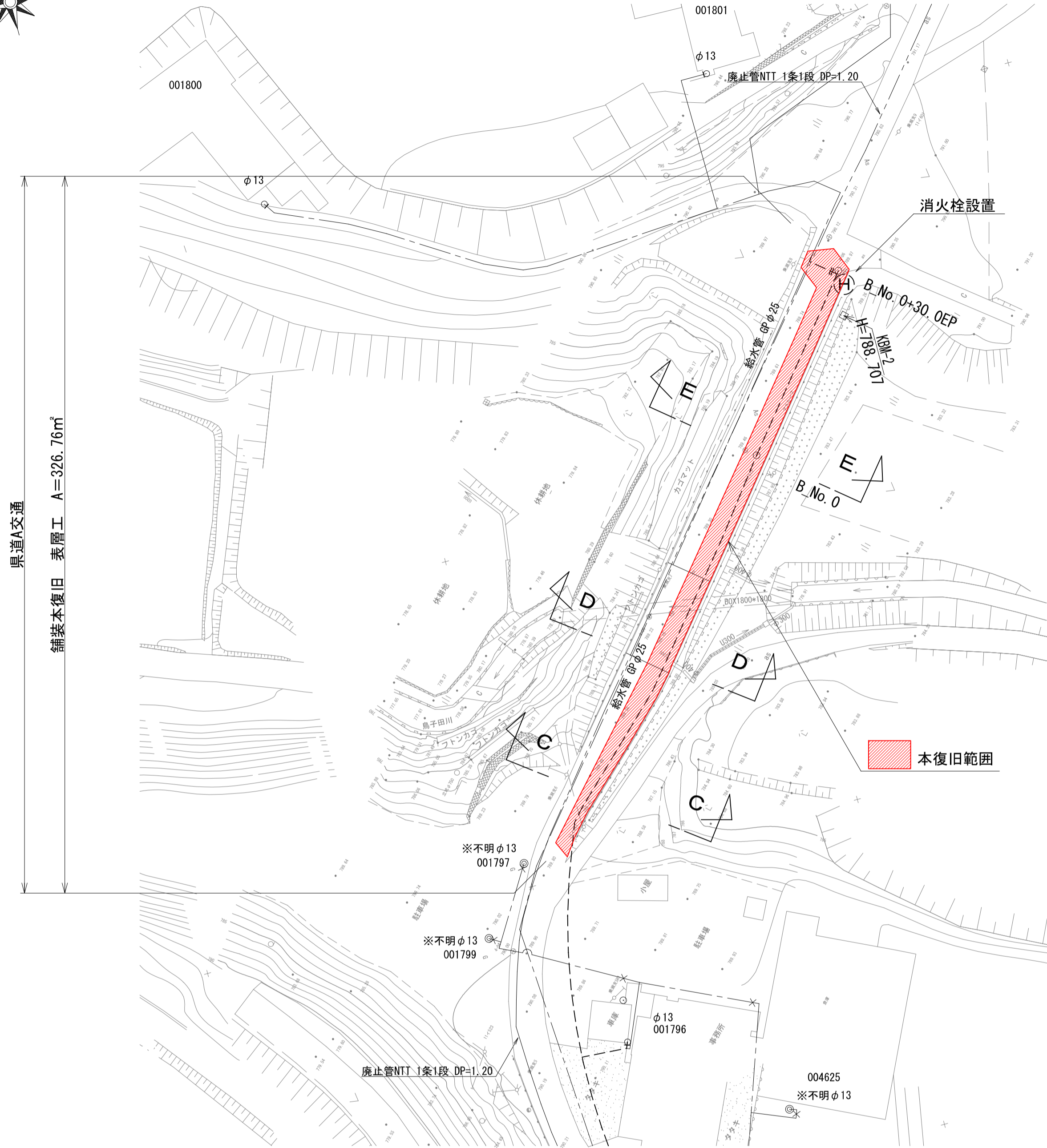


# 横断面図(1) S = 1:50

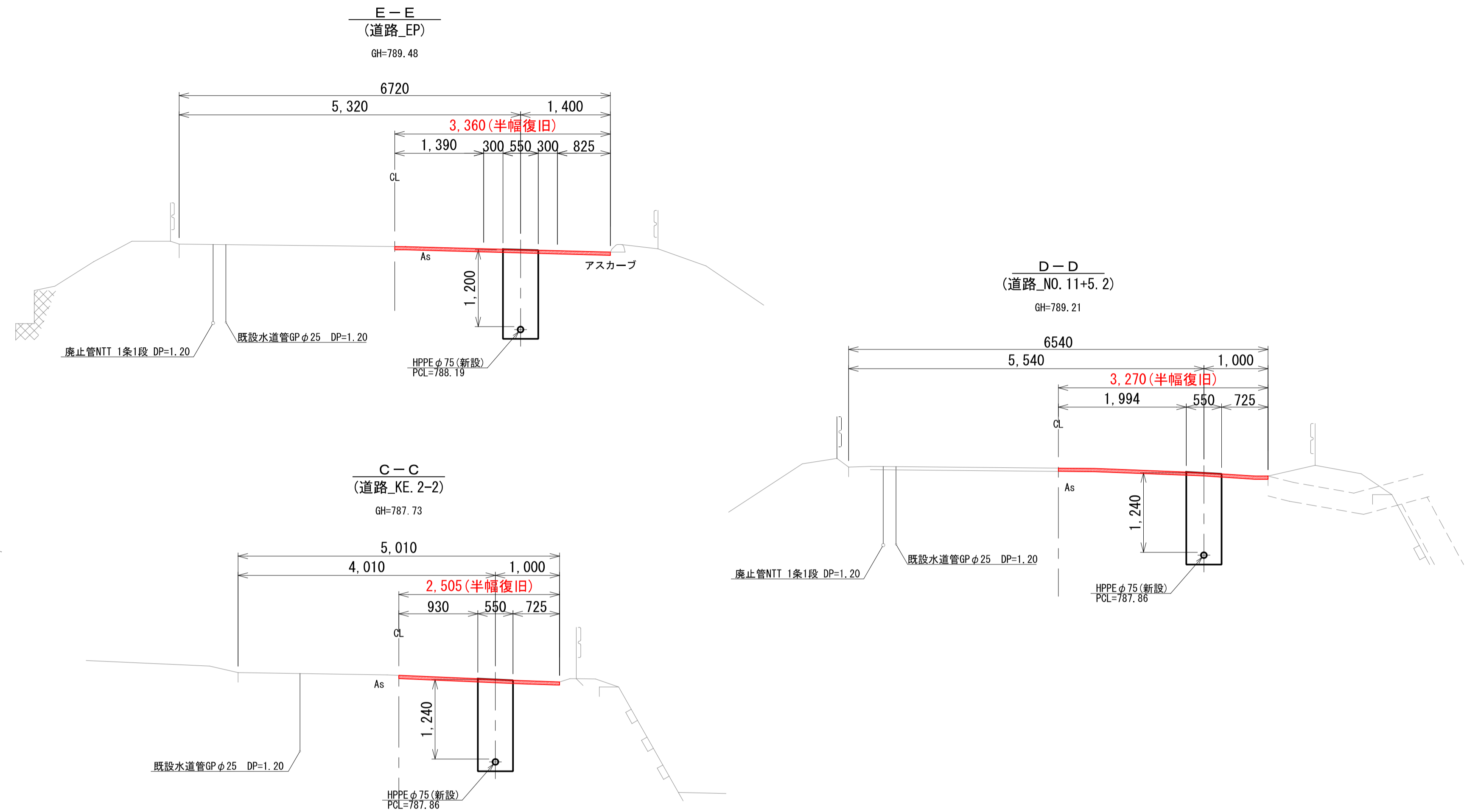


事業名	令和8年度 町単 針木沢工区 舗装本復旧工事		
図面名称	舗装復旧平面図(1)・舗装展開図(1) 横断面図(1)・舗装復旧標準断面図		
縮尺	1:500, 1:50, FREE	図面番号	1
事業主	北佐久郡御代田町		2

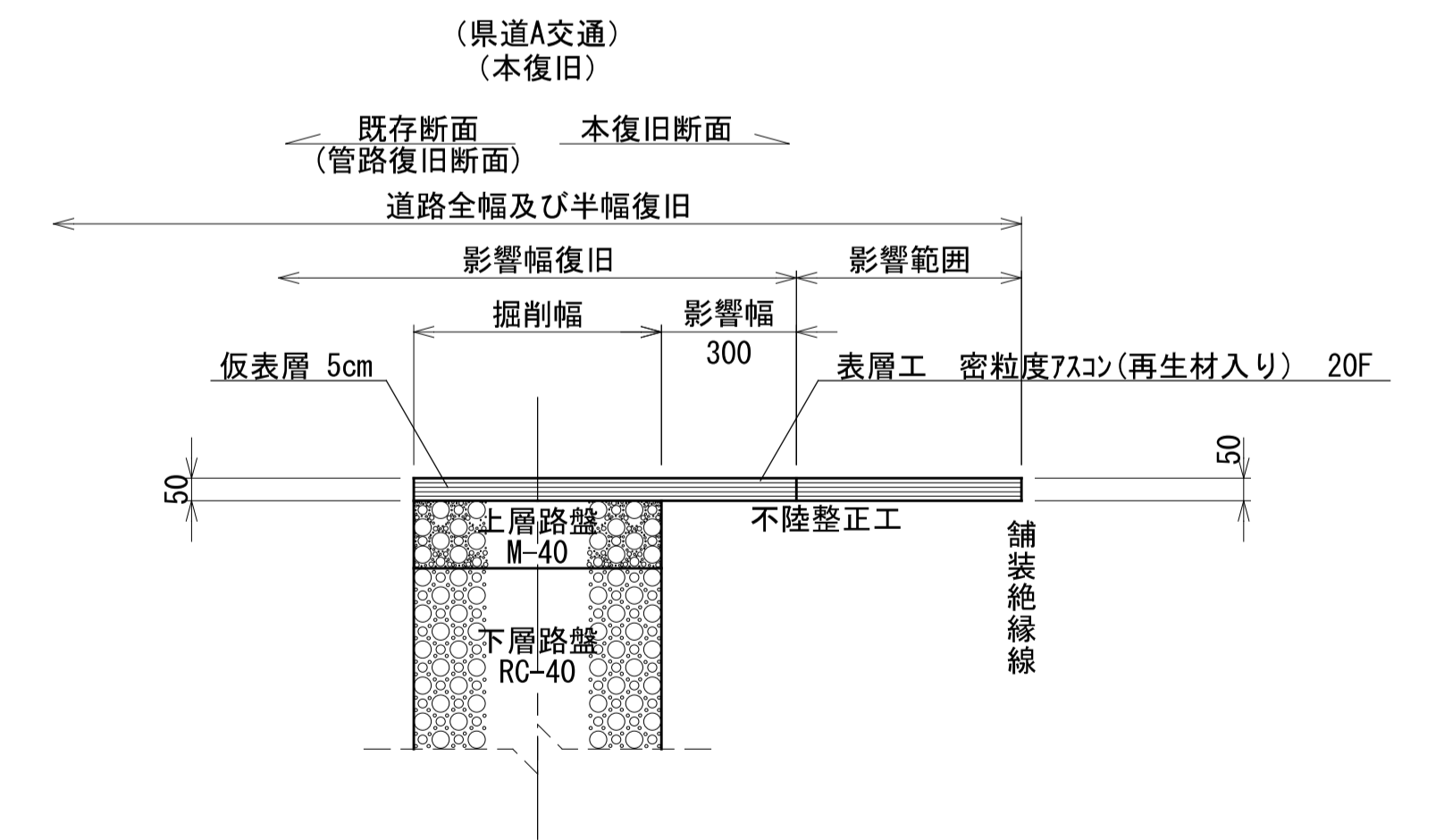
舗装復旧平面図(2) S = 1:500



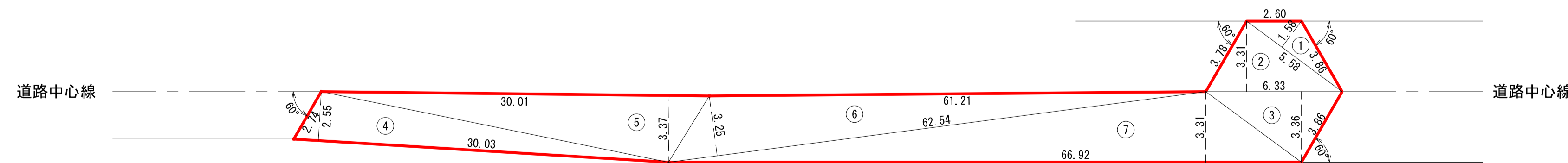
横断面図(2) S = 1:50



舗装復旧標準断面図(2) S = FREE



舗装展開図(2) S = FREE



面積集計表(2)

No.	底辺(m)	高さ(m)	倍面積(m <sup>2</sup> )
1	5.58	1.58	8.82
2	6.33	3.31	20.95
3	6.33	3.36	21.27
4	30.03	2.55	76.58
5	30.01	3.37	101.13
6	62.54	3.25	203.26
7	66.92	3.31	221.51
倍面積(m <sup>2</sup> )			653.52
面積(m <sup>2</sup> )			326.76
2.74+30.01+61.21+3.78+3.86+3.86=			
舗装切筋延長(m)			105.46
30.03+66.92+2.60=			
区画線延長(実線白)(m)			99.55

事業名	令和8年度 町単 針木沢工区 舗装本復旧工事		
図面名称	舗装復旧平面図(2)・舗装展開図(2) 横断面図(2)・舗装復旧標準断面図		
縮尺	1:500、1:50、FREE	図面番号	2
事業主	北佐久郡御代田町		2