1:2,500

Ⅷ－IE 89-4

佐久都市計画道路の変更（御代田町決定）　計画図

佐久都市計画道路の変更
（御代田町決定）　計画図（６／８）
３・４・１１号　御代田佐久線
３・４・１２号　小田井向原線

縮尺 1:2,500

７０－３

８９－２

８０－２

８０－３

下根岸　根岸　上十二　下十二　飯玉　須賀沢　滝田　宮ノ本　上宿　長倉　原田　御代田　神明　中屋敷　前田原　竹ノ花　濁り　中ノ駅　城ノ内　辰己畑　城児玉　下ノ駅　西浦　野火附　中道　六反　殿畑　山王　藤塚　曽根城　蟹沢

3・4・12号　小田井向原線
(16m)
R=1000m

3・4・12号　小田井向原線
(L=約4,820m)
(L=約4,660m　W=16m　2車線

3・4・11号　御代田佐久線
(L=約11,260m)
(L=約10,120m　W=16m　2車線

R=500m　R=300m　R=300m　(18m)　(16m)　(16m)

佐久市

凡　例

	既決定区間
	変更後区間
	削除区間
○→ →○	起点・終点
○→ →○	起点・終点（変更）
○→ →○	起点・終点（削除）
	大　字　界
	字　　界
	用途地域界

（　）内は変更前

1:2,500

0　50　100　200　300　400　500 m

長野県　御代田町

Ⅷ－IE 89-4

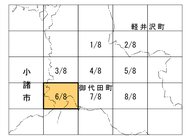

Ⅷ－IE 89-4

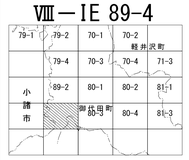

行政区画

長野県
御代田町

記号



Ⅷ－IE 89-4