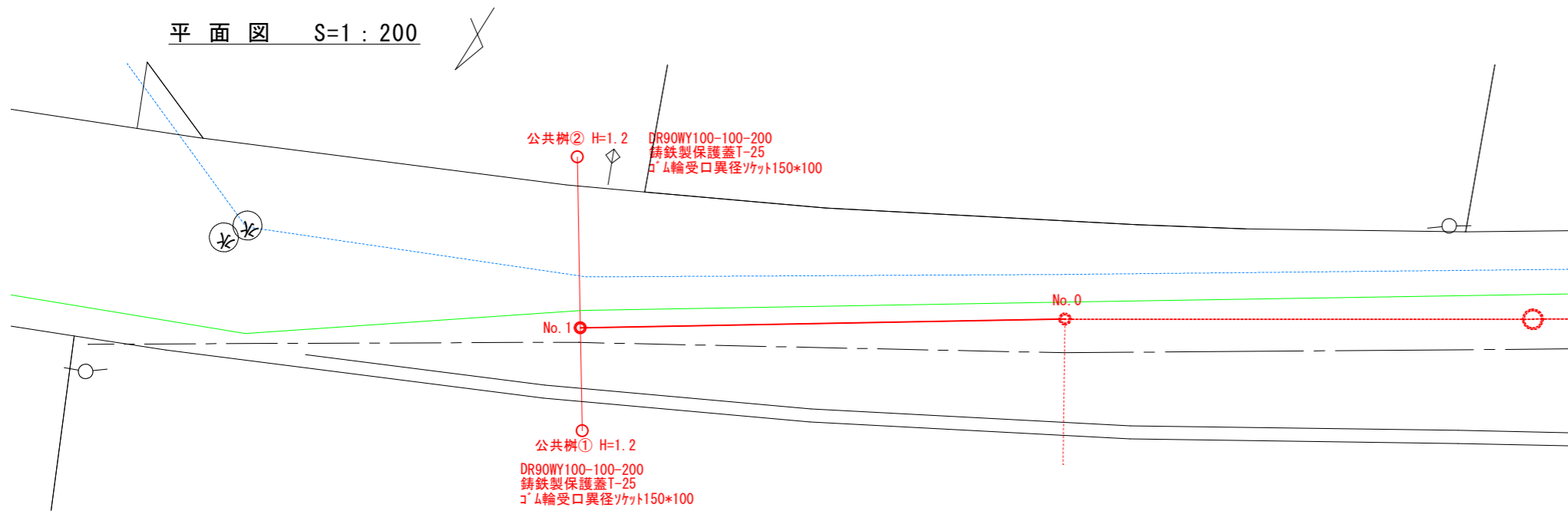
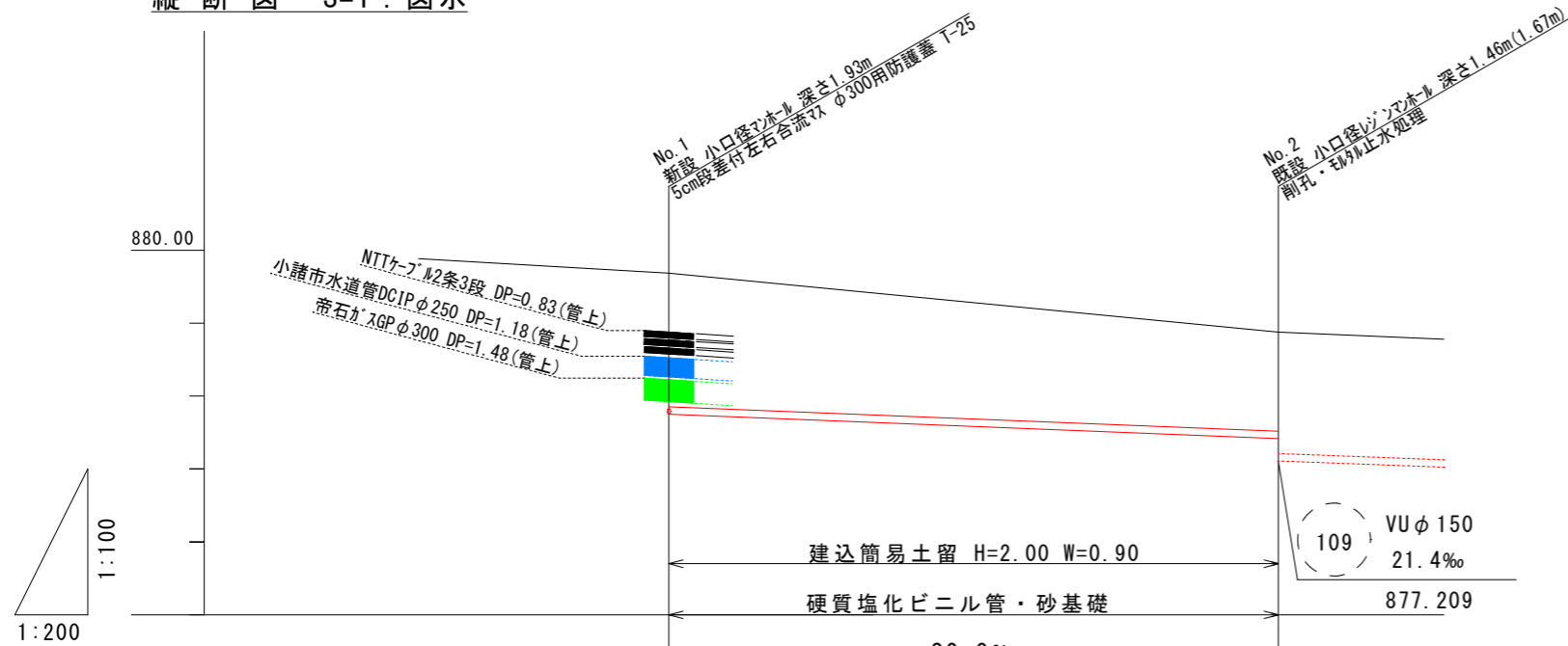


平面図 S=1:200

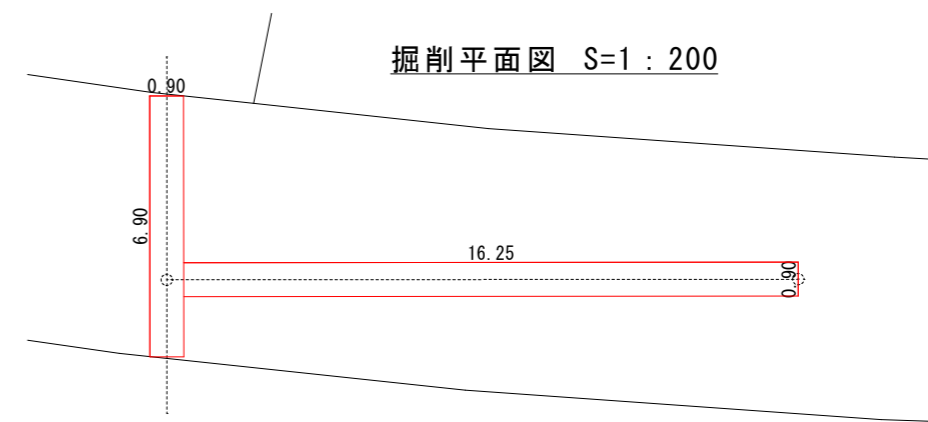


縦断図 S=1:図示

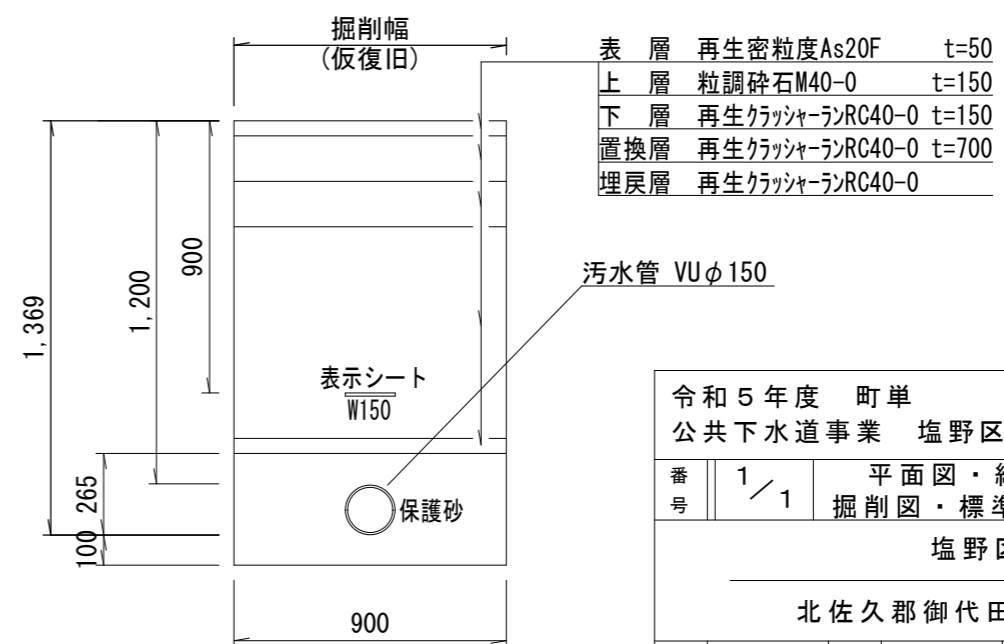


地盤高	879.684	879.826
土被り	1.77	1.30
管底高	877.751	877.417
掘削深	2.03	1.56
区間距離	0.00	16.70
追加距離	0.00	16.70

掘削平面図 S=1:200



標準横断面図 S=1:25



令和5年度 町単					
公共下水道事業 塩野区内線 管路施設工事					
番号	1/1	平面図・縦断図	縮尺	図示	
掘削図・標準断面図					
塩野区内線					
北佐久郡御代田町塩野 東河原					
町長	小園	課長	小林	照査	柳澤
				設計	横林
御代田町 建設水道課					