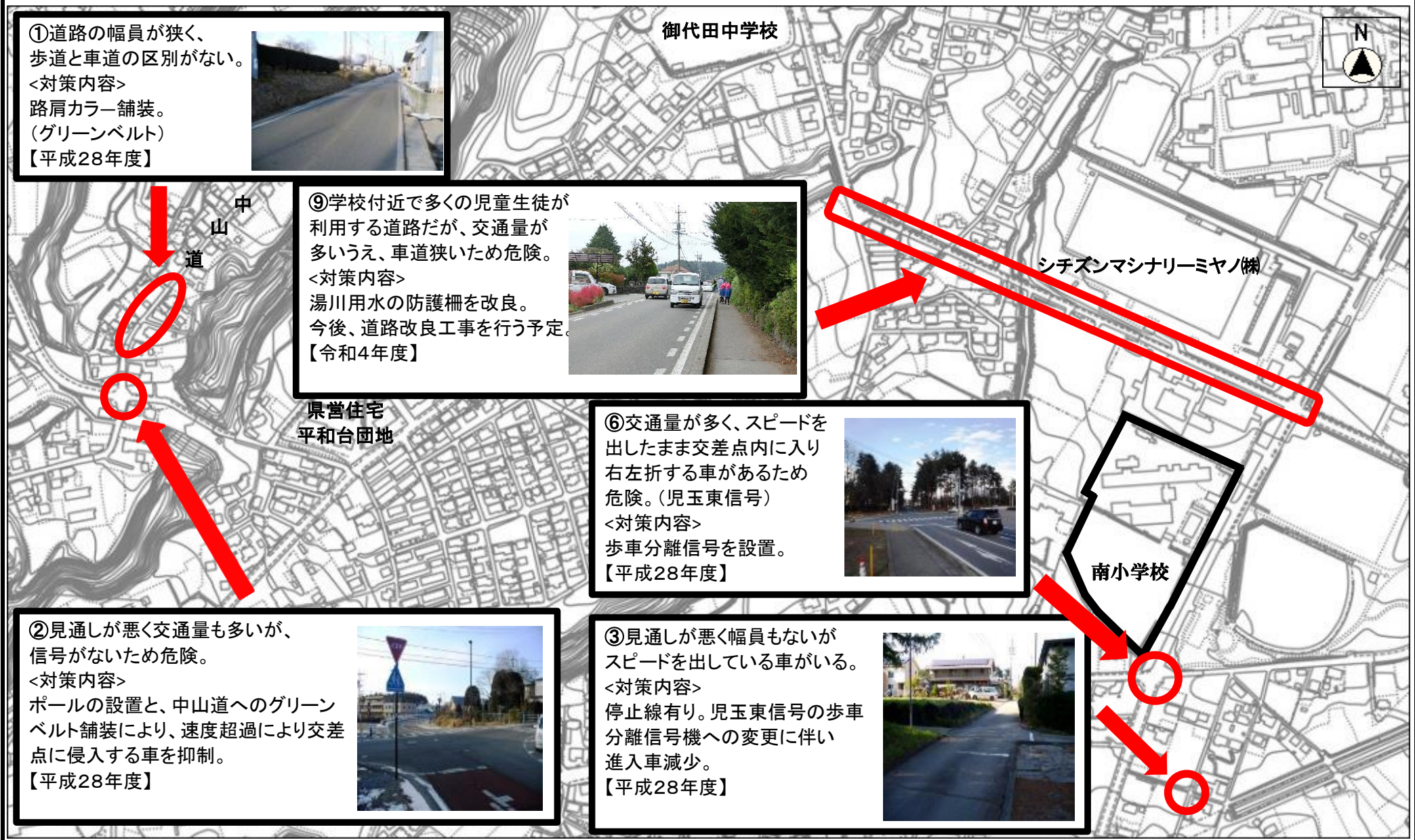



# 南小学校区通学路対策箇所図


別添2



①道路の幅員が狭く、歩道と車道の区別がない。  
 <対策内容>  
 路肩カラー舗装。(グリーンベルト)  
 【平成28年度】



⑨学校付近で多くの児童生徒が利用する道路だが、交通量が多いうえ、車道狭いため危険。  
 <対策内容>  
 湯川用水の防護柵を改良。今後、道路改良工事を行う予定。  
 【令和4年度】




中山道




県営住宅 平和台団地




⑥交通量が多く、スピードを出したまま交差点内に入り右左折する車があるため危険。(児玉東信号)  
 <対策内容>  
 歩車分離信号を設置。  
 【平成28年度】



②見通しが悪く交通量も多いが、信号がないため危険。  
 <対策内容>  
 ポールの設置と、中山道へのグリーンベルト舗装により、速度超過により交差点に侵入する車を抑制。  
 【平成28年度】



③見通しが悪く幅員もないがスピードを出している車がいる。  
 <対策内容>  
 停止線有り。児玉東信号の歩車分離信号機への変更に伴い進入車減少。  
 【平成28年度】



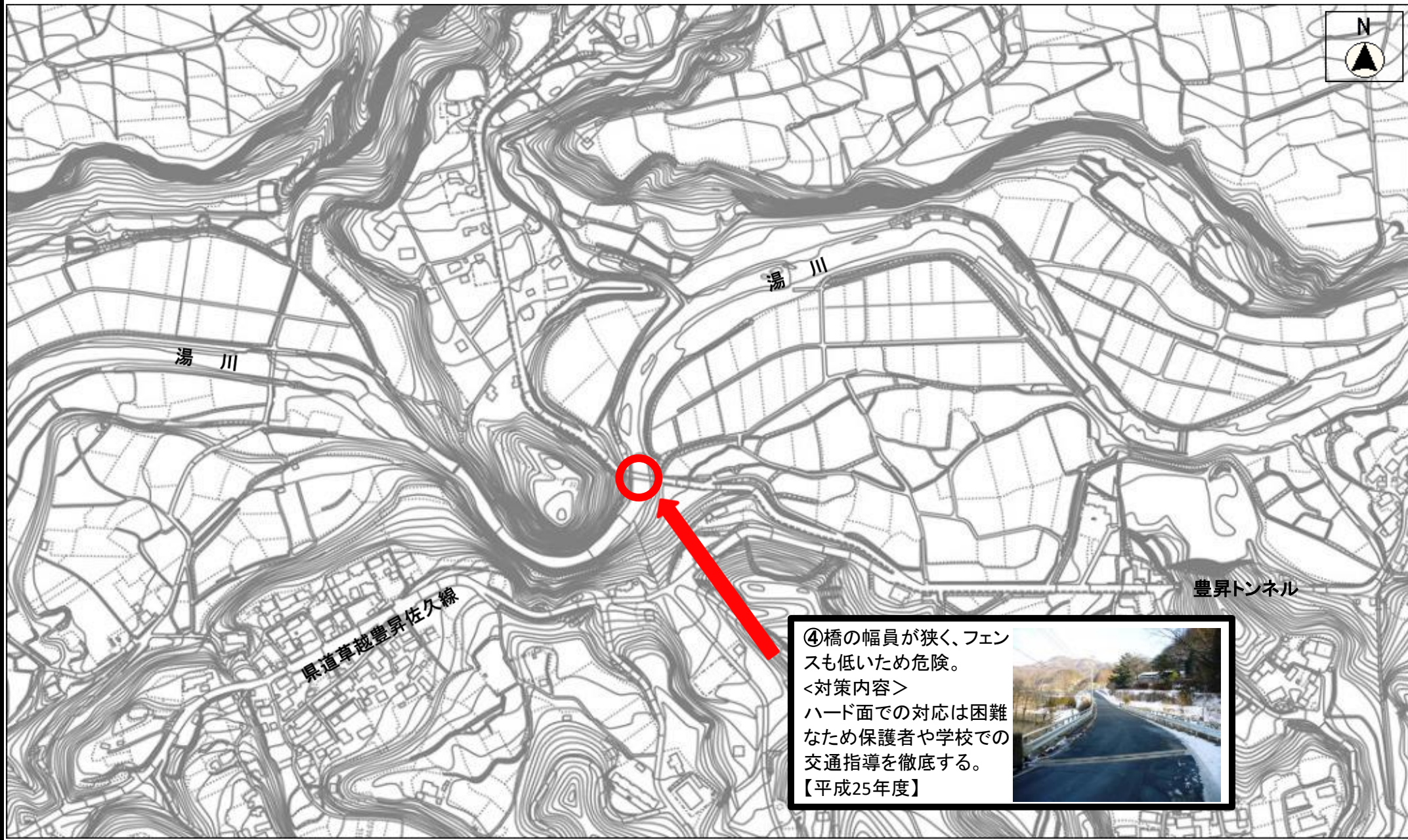
シチズンマシナリーミヤノ(橋)

南小学校



# 南小学校区通学路対策箇所図

別添2



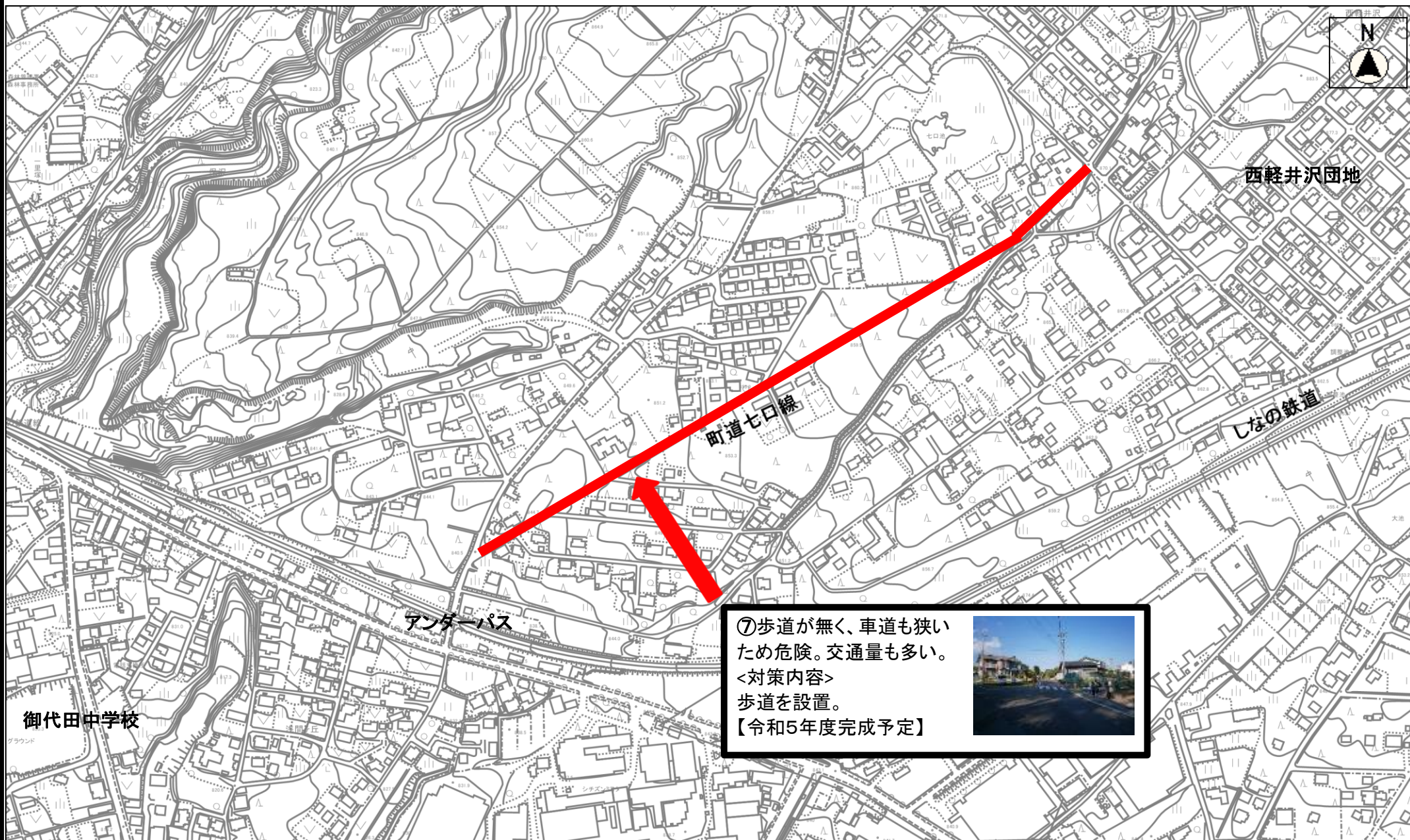
# 南小学校区通学路対策箇所図

別添2




# 南小学校区通学路対策箇所図

別添2



⑦歩道が無く、車道も狭いため危険。交通量も多い。  
<対策内容>  
歩道を設置。  
【令和5年度完成予定】



# 南小学校区通学路対策箇所図

別添2

