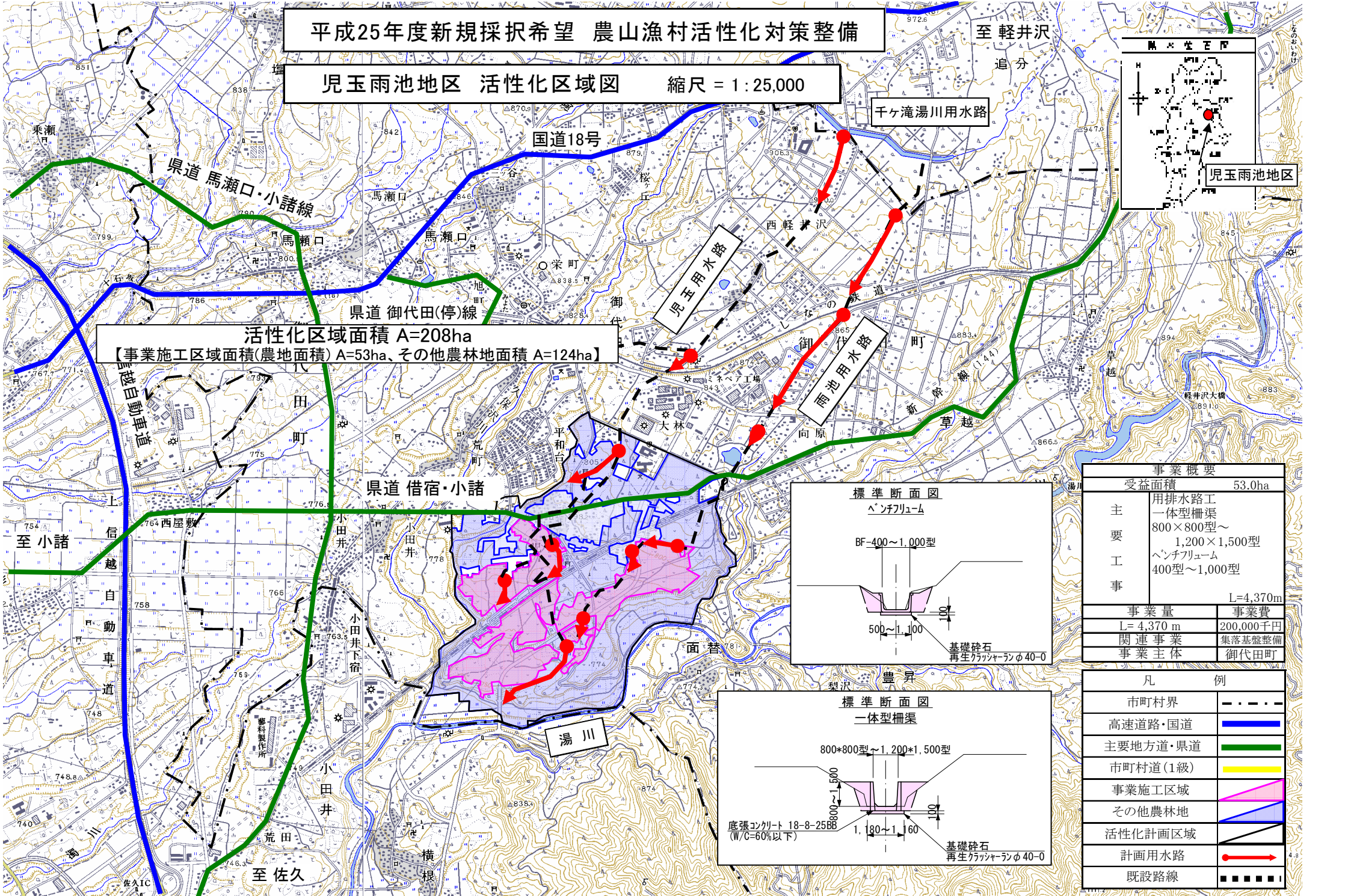
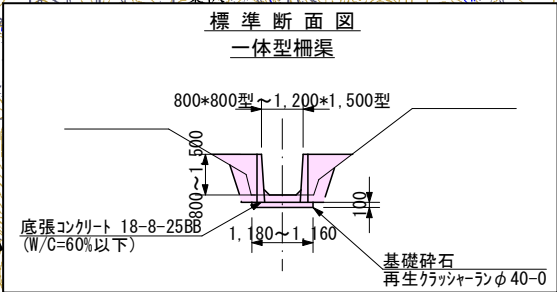
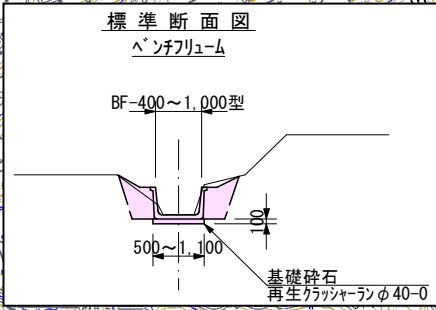


平成25年度新規採択希望 農山漁村活性化対策整備

児玉雨池地区 活性化区域図 縮尺 = 1 : 25,000



活性化区域面積 A=208ha
 【事業施工区域面積(農地面積) A=53ha、その他農林地面積 A=124ha】



事業概要	
受益面積	53.0ha
主 要 工 事	用排水路工 一体型柵渠 800×800型~ 1,200×1,500型 ベンチリュウム 400型~1,000型
	L=4,370m
	事業量 L=4,370 m
	事業費 200,000千円
関連事業	集落基盤整備
事業主体	御代田町
凡 例	
市町村界	- . - . -
高速道路・国道	—————
主要地方道・県道	—————
市町村道(1級)	—————
事業施工区域	▲▲▲▲▲
その他農林地	▲▲▲▲▲
活性化計画区域	▲▲▲▲▲
計画用水路	—————
既設路線	■ ■ ■ ■ ■